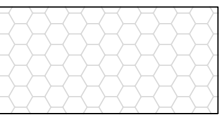





LEGENDA



DVOSLOJNI ASFALT (povozni asfalti)




TLAKOVANE POVRŠINE (ponovna položitev obst. tlakovcev)



TRAVNATA POVRŠINA

KO ČATEŽ

| | | | | | | | |
|--------|--|------------|--|--|--|---------|--|
| datum: | | sprememba: | | | | podpis: | |
| | | | | | | | |

| | | | | | | | | | | | | | | | | | | | | | | | |
|---|---------------------|--------------|--|---|------------------------|------------------|--------|-----------------|------------------------|-----------------|--|-----------------|------------------------|--------|--|-------------|---------------------|----------|--|--|--|--|--|
|  Projektiranje nizkih gradenj in geodezija | | | | Vrsta načrta: Katastrski elaborat | | | | | | | | | | | | | | | | | | | |
| Identifikacijska številka podjetja: | | | | Investitor: OBČINA BREŽICE CESTA PRVIH BORCEV 18, 8250 BREŽICE | | | | | | | | | | | | | | | | | | | |
| | | | | Objekt: OBNOVA CESTE V NASELJU ČATEŽ OB SAVI Z DOGRADITVIJO PLOČNIKA ZA PEŠCE – 1. IN 2. FAZA | | | | | | | | | | | | | | | | | | | |
| <table><tr><td></td><td>Ime in priimek</td><td></td><td>Podpis</td></tr><tr><td>Vodja projekta:</td><td>G.Doberlet, inž. grad.</td><td>G-1874</td><td></td></tr><tr><td>Odgovorni proj.</td><td>G.Doberlet, inž. grad.</td><td>G-1874</td><td></td></tr><tr><td>Projektilar</td><td>D. Baš, u.d.i.geod.</td><td>Geo-0227</td><td></td></tr></table> | | | | | Ime in priimek | | Podpis | Vodja projekta: | G.Doberlet, inž. grad. | G-1874 | | Odgovorni proj. | G.Doberlet, inž. grad. | G-1874 | | Projektilar | D. Baš, u.d.i.geod. | Geo-0227 | | Risba: KATASTRSKA SITUACIJA – 1. FAZA / 3. ETAPA | | | |
| | | | | | Ime in priimek | | Podpis | | | | | | | | | | | | | | | | |
| | | | | Vodja projekta: | G.Doberlet, inž. grad. | G-1874 | | | | | | | | | | | | | | | | | |
| | | | | Odgovorni proj. | G.Doberlet, inž. grad. | G-1874 | | | | | | | | | | | | | | | | | |
| Projektilar | D. Baš, u.d.i.geod. | Geo-0227 | | | | | | | | | | | | | | | | | | | | | |
| Vrsta projekta: | | Datum risbe: | | Številka projekta: | | Številka načrta: | | Merilo: | | Številka risbe: | | | | | | | | | | | | | |
| IZVEDBENI NAČRT | | oktober 2016 | | 548/2016 | | 548/2016-2 | | 1:250 | | 4.3 | | | | | | | | | | | | | |